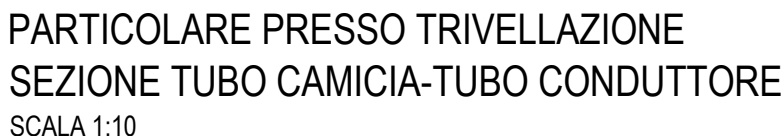

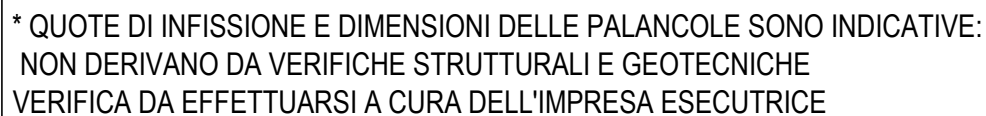


PLANIMETRI
scala 1:100

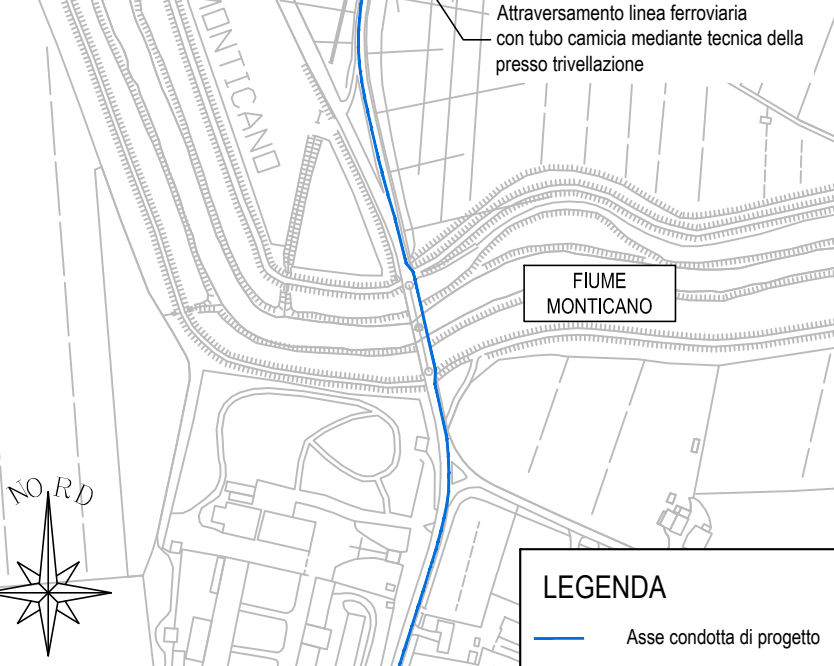


LA POSIZIONE PLANIMETRICA DEI SOTTOSERVIZI E' INDICATIVA.
PRIMA DELL'AVVIO DEI LAVORI L'IMPRESA DOVRA' RICHIEDERE IL TRACCIAMENTO IN SITO DA PARTE DEGLI ENTI GESTORI
EVENTUALI SPOSTAMENTI SONO DA VALUTARE AL MOMENTO DELLA REALIZZAZIONE DEGLI SCAVI

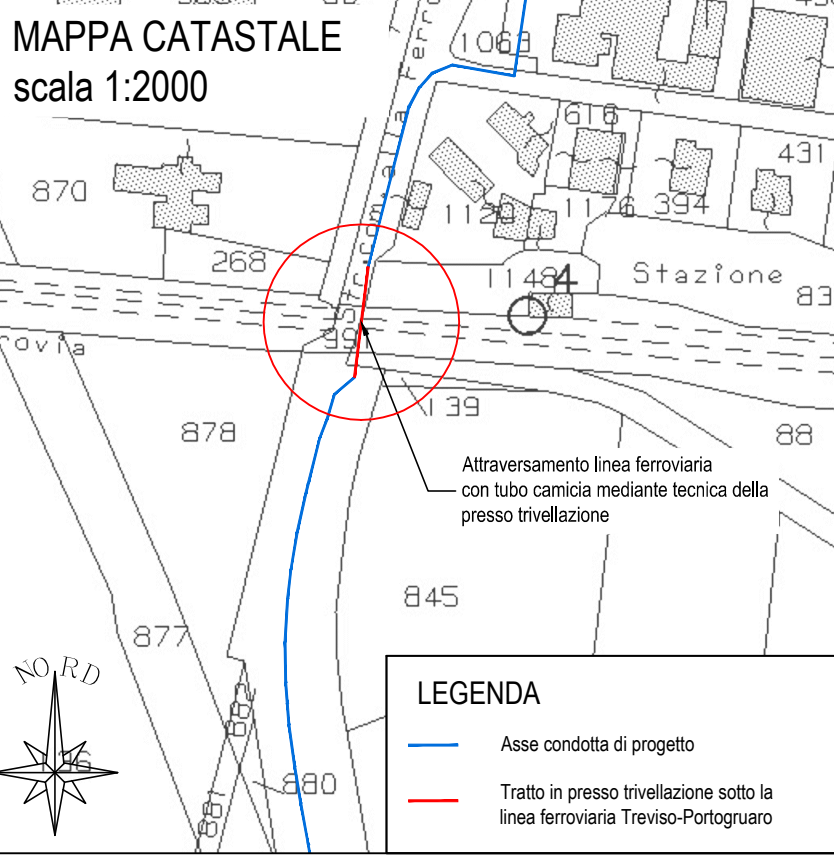
SEZIONE A
scala 1:100



COROGRAFIA
scala 1:5000



MAPPA CA
scala 1:2000



sede legale: Via F. Petrarca, 3 - 31013 Codognè (TV)
sede secondaria: Via T. Vecellio, 8 - 31056 Roncade (TV)
numero verde 800.016076 - tel. 0438.795743 - fax 0438.795752
www.piaveseservizi.it - e-mail: info@piaveseservizi.it - pec: piaveseservizi@legaimail.it

COMUNE DI
GORGO AL MONTICANO

SOSTITUZIONE DI UN TRATTO DI
CONDOTTA IDRICA DN125 TRA GORGO
AL MONTICANO E CAVALIER

PROGETTO DEFINITIVO-ESECUTIVO

T09

Attraversamento interrato della linea ferroviaria Treviso-Portogruaro: km 30+530

codice elaborato
OR10A_ESE-T09-00.dwg

scala
1:5000 - 1:2000 - 1:100

Febbraio 2019

REV.
00

RESPONSABILE UNICO
DEL PROCEDIMENTO
(Ing. Roberto Celegato)

IL PROGETTISTA
(ing. Federico Valerio)

IL PROGETTISTA
(ing. Federica)

ATTUAZIONE E PROGETTAZIONE:
UFFICIO PROGRAMMAZIONE,
PROGETTAZIONE E D.LL.



IL DIRETTORE GENERALE
(ing. Carlo Pesce)